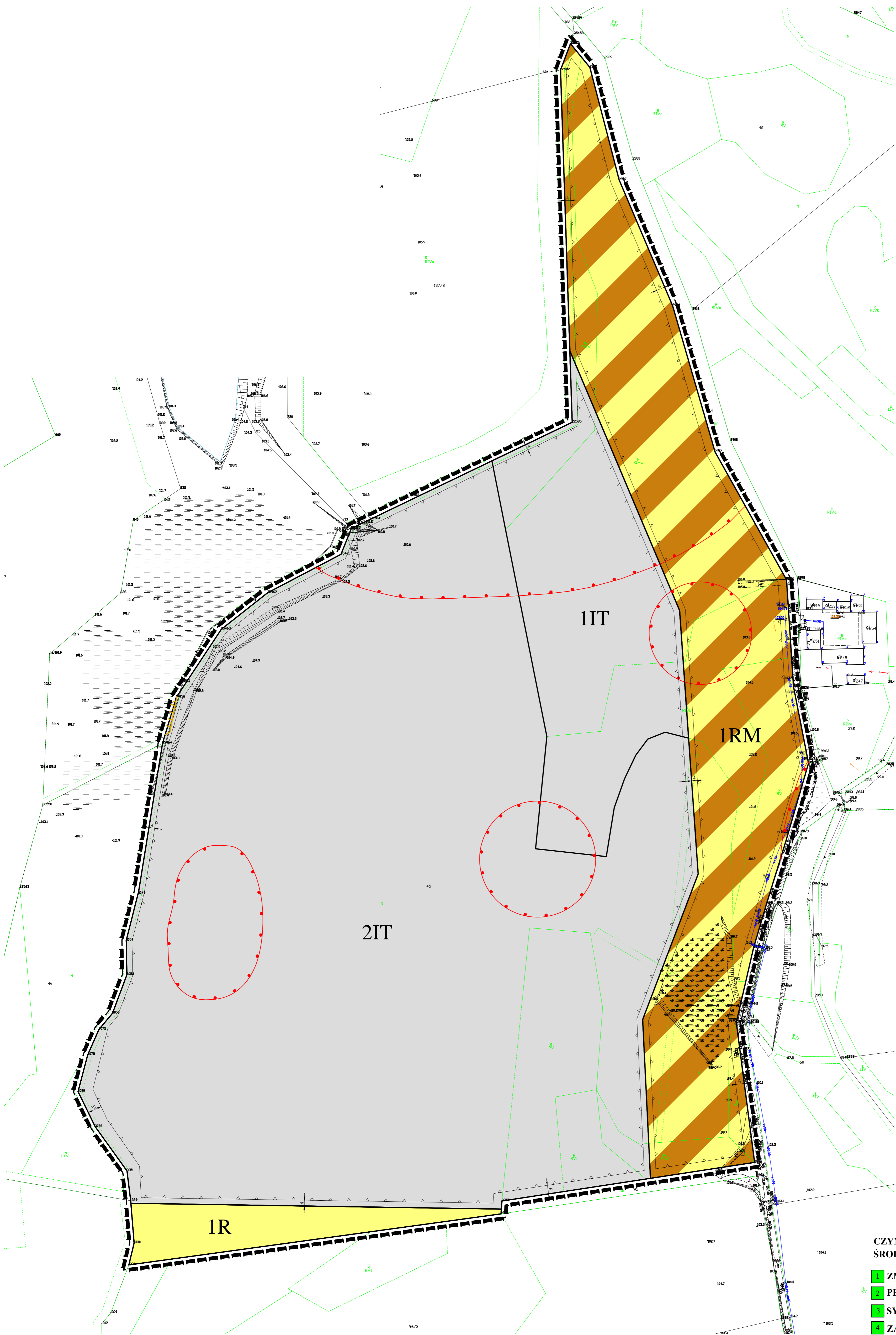
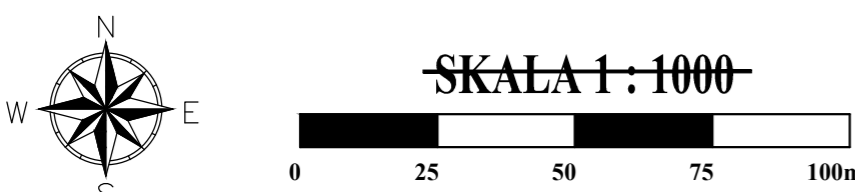
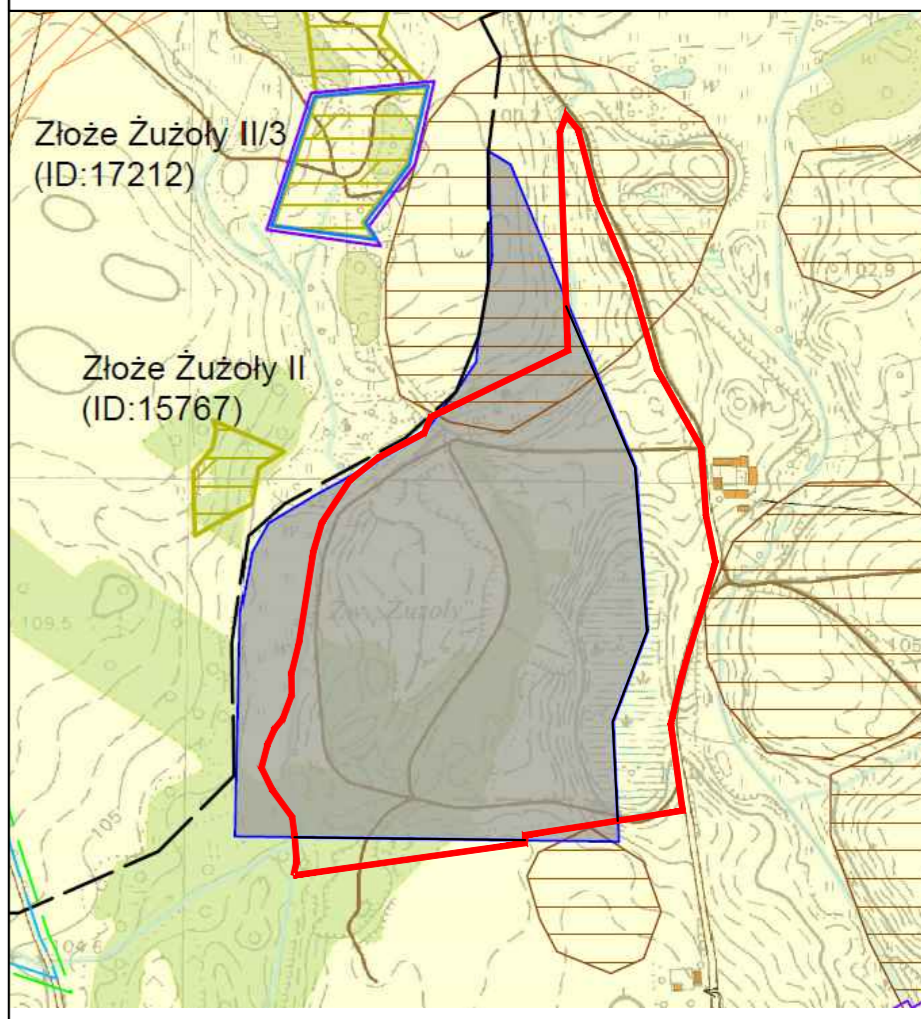


**ZAŁĄCZNIK GRAFICZNY DO PROGNOZY ODDZIAŁYWANIA NA ŚRODOWISKO USTALEŃ MIEJSCOWEGO PLANU
ZAGOSPODAROWANIA PRZESTRZENNEGO
DLA DZIAŁKI O NR EWID. 45 POŁOŻONEJ W MIEJSCOWOŚCI ZRAZIM - GMINA JANOWIEC WIELKOPOLSKI**



WYRYS ZE STUDIUM UWARUNKWAŃ I KIERUNKÓW ZAGOSPODAROWANIA PRZESTRZENNEGO GMINY JANOWIEC WIELKOPOLSKI



- granica obszaru objętego planem
- PODZIAŁ ADMINISTRACYJNY:**
--- Granice sołectw
- OBZARY ORAZ ZASADY OCHRONY ŚRODOWISKA I JEGO ZASOBÓW, OCHRONY PRZYRODY, KRAJOBRAZU KULTUROWEGO I UZDROWISK:**
□ Ciek
- OBZARY I ZASADY OCHRONY ŚRODOWISKA KULTUROWEGO I ZABYTEKÓW ORAZ DÓBR KULTURY WSPÓŁCZESNEJ:**
□ Strefa "W" ochrony archeologicznej
- KIERUNKI ZMIAN W STRUKTURZE PRZESTRZENNEJ GMINY I PRZEZNACZENIU TERENU:**
□ Tereny objęte obowiązującym miejscowym planem zagospodarowania przestrzennego
□ Tereny infrastruktury technicznej
□ Tereny rolne
- KIERUNKI ROZWOJU SYSTEMÓW KOMUNIKACYJNYCH I INFRASTRUKTURY TECHNICZNEJ:**
□ Droga gminna
□ Droga inna

OZNACZENIA OBOWIĄZUJĄCE	
SYMBOL	NAZWA
— — — — —	Granica obszaru objętego planem
— — — — —	Linie rozgraniczające tereny o różnym przeznaczeniu lub różnych zasadach zagospodarowania
R	Teren rolniczy 1 2 3
RM	Teren zabudowy zagrodowej 1 2 3 6
IT	Tereny infrastruktury technicznej 1 2 3
— △ — △ —	Nieprzekraczalna linia zabudowy
6	Wymiarowanie
— • — • —	Granica strefy "W" ochrony archeologicznej
— ▤ — ▤ —	Granica występowania złoża kopalin piasku i żwiru "Żużoły II"

- CZYNNIKI NEGATYWNIE WPŁYWAJĄCE NA ŚRODOWISKO I ZDROWIE LUDZI:**
- 1 ZMIANA KRAJOBRAZU
 - 2 PRZEKSZTAŁCENIE POWIERZCHNI ZIEMI
 - 3 SYNANTROPIZACJA SZATY ROŚLINNEJ
 - 4 ZANIECZYSZCZENIA ROPOPACHODNYMI
 - 5 HAŁAS KOMUNIKACYJNY I SPALINY
 - 6 ODPADY I ŚCIEKI KOMUNALNE
 - 7 ODPADY I ŚCIEKI PRODUKCYJNE
 - 8 WYLĄCZENIE GLEB Z ROLNICZEGO UŻYTKOWANIA

**ORGAN SPORZĄDZAJĄCY:
BURMISTRZ JANOWCA WIELKOPOLSKIEGO**